



# RAMPA REGIONAL CASSIANO'S CAR

CIDADE DE MACHICO 17 E 18 MAIO 2024

TROFÉU REGIONAL DE RAMPAS "AMAK" 2024

CADERNO DE ITINERÁRIO







## NORMAS DE PREPARAÇÃO DO CADERNO DE ITINERÁRIO

Este Caderno de Itinerário foi preparado em abril e corrigido em maio de 2024. A Comissão Organizadora não se responsabiliza por alterações inesperadas na sinalização de estradas e prestou especial atenção na preparação do Caderno de Itinerário para que este seja de fácil utilização e interpretação. Por esta razão, informação não considerada útil ou relevante foi omitida. Apenas os cruzamentos considerados úteis foram reproduzidos. Seguindo este critério, quando conduzir na estrada, deverá continuar na mesma via até que o Caderno de Itinerário indique uma mudança de estrada ou de direção.

As modificações importantes efetuadas após a impressão serão notificadas mediante boletins datados e numerados.

Este Caderno de Itinerário foi cuidadosamente elaborado pelo clube organizador. O Clube e a Comissão Organizadora agradecem sugestões que permitam a sua melhoria.

### CENTRO OPERACIONAL

RAMPA REGIONAL CASSIANO'S CAR – CIDADE DE MACHICO 2024  
Parque Desportivo Água de Pena  
Sítio da Queimada  
9200-232 Água de Pena  
Telef.: 964 006 907  
clube100ahoramadeira@gmail.com  
www.100ahoramadeira.org

No Centro Operacional funcionará o serviço de informações para os órgãos de Comunicação Social e público em geral.

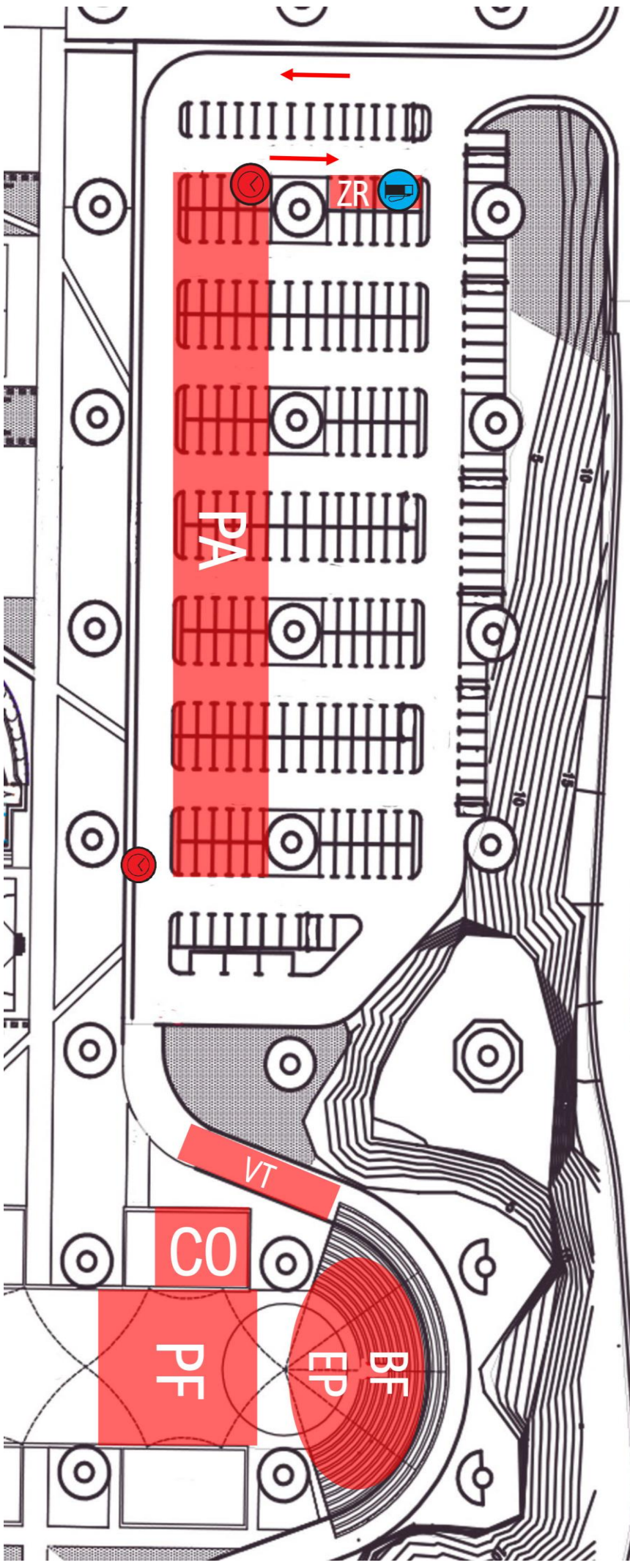
# RAMPA REGIONAL CASSIANNOS CAR

17 E 18 MAIO 2024

CIDADE DE MACHICO



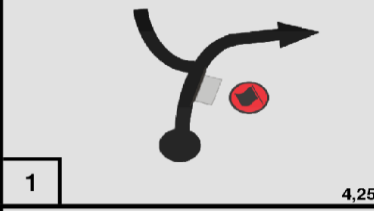



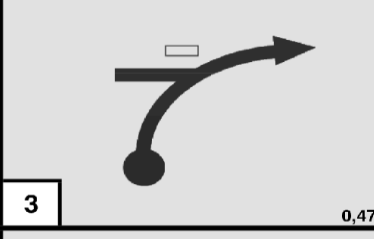
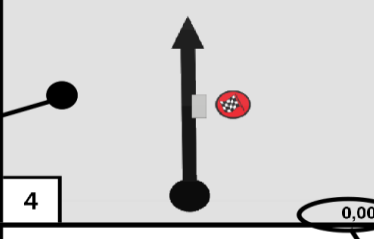

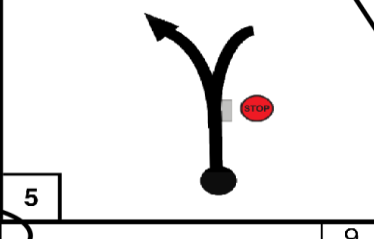

PF	PARQUE FECHADO
VT	VERIFICAÇÕES TÉCNICAS
CO	CENTRO OPERACIONAL
PA	PARQUE DE ASSISTÊNCIA
BF	BRIEFING
EP	ENTREGA DE PRÉMIOS
ZR	ZONA DE REABASTECIMENTO





## PROCEDIMENTO DE SEGURANÇA EM CASO DE ACIDENTE

- 1) Todos os concorrentes deverão estar familiarizados com o artigo 5.5 do Anexo III bem como o artigo 53 do Regulamento Desportivo dos Campeonatos Regionais FIA 2024.
- 2) Aos concorrentes foi entregue pela Organização uma placa com um sinal SOS em cor vermelha e, no reverso, um sinal OK de cor verde. Na impossibilidade de utilização de tal placa, deverá ser exibido um polegar para cima em substituição do OK ou os braços cruzados sobre a cabeça em substituição do SOS.
- 3) Em caso de acidente em que haja necessidade de intervenção médica de emergência e, sempre que possível, o sinal SOS deverá ser imediatamente exibido aos concorrentes que se seguirem.
- 4) A qualquer equipa a quem haja sido mostrado o sinal vermelho SOS, ou que veja um carro que tenha sofrido um acidente grave e em que ambos os elementos da equipa sejam vistos dentro do carro mas não estejam a exibir o sinal vermelho SOS, é OBRIGATÓRIO parar de imediato para lhe prestar assistência. Esta equipa é responsável por ajudar os acidentados e assegurar-se de que os serviços de segurança foram mobilizados/acionados o mais rápido possível
- 5) A segunda equipa a chegar ao local do acidente deverá prosseguir pelo percurso da prova e informar detalhadamente a situação no Posto Rádio seguinte, que poderá ser o controlo de chegada (STOP)
- 6) Todos os carros que se seguirem deverão parar e deixar a estrada desimpedida para o acesso das viaturas de emergência
- 7) Cada viatura concorrente deve transportar um triângulo vermelho refletor que, em caso de paragem da viatura durante uma prova especial, deverá ser colocado por um dos membros da equipa em local visível, a um mínimo de 50 metros da viatura imobilizada, a fim de avisar os concorrentes seguintes
- 8) Em caso de acidente que não tenha provocado nenhum ferido que necessite de assistência médica imediata, o sinal verde OK deverá ser claramente exibido e, no mínimo, às três equipas que aparecerem a seguir. Se essa equipa abandonar o veículo, deverá deixar o sinal verde OK colocado de tal forma na viatura acidentada que seja perfeitamente visível aos restantes concorrentes
- 9) O número de telefone a ser utilizado em caso de emergência é **911 002 700**
- 10) Todos os concorrentes que se retirem (desistam) da competição são obrigados a entregar a sua carta no controlo mais próximo e o mais rápido possível
- 11) Qualquer equipa que o possa efetuar mas deixe de cumprir com esta regulamentação será objeto de comunicação ao Colégio de Comissários Desportivos, que lhe poderá aplicar penalidades de acordo com o CDI

CH C - ER 224		DISTANCIA		ETAPA	
CH D - Praia de Machico (PA IN)		14,48 km		SECÇÃO	
Prova Especial		MÉDIA		TEMPO	
Subida		4,25 km			
Distância		Direção	Informação	Dist. Regr.	
Total	Parcial				
0,00	0,00		ER 224  N 32°42'43.2" W 16°46'15.0" 	14,48	1
0,70	0,70		ER 224	13,78	2
3,78	3,08		ER 224 ESTRADA DOS CARDAIS	10,70	3
4,25	0,47		ER 224  N 32°43'05.2" W 16°47'52.9"	10,23	4
4,53	0,28		ER 224  SANTO DA SERRA CAMPO DE GOLFE	9,95	5
	0,04				9

Distância total desde o início do setor

Distância parcial desde o desenho precedente

Direção a seguir

Distância parcial para o desenho seguinte

Distância do setor



Número / nome da via

Distância até ao controlo horário

Distância para o final da Subida

RAMPA CASSIANOS CAR - CIDADE DE MACHICO 20

# SÍMBOLOS

	COORDENADAS GEOGRÁFICAS		POSTO RÁDIO
	CONTROLO HORÁRIO		PARQUE DE ASSISTÊNCIA
	PARTIDA PROVA ESPECIAL		ZONA DE REABASTECIMENTO
	FIM PROVA ESPECIAL		ZONA DE MEDIA
	PARAGEM PROVA ESPECIAL		MÉDICO
	FIM ZONA CONTROLO		AMBULÂNCIA
	ATENÇÃO / PERIGO		PRONTO-SOCORRO
	DIREÇÃO A SEGUIR		SAÍDA DE EMERGÊNCIA
	DIREÇÃO A SEGUIR		DIREÇÃO A NÃO SEGUIR
	TÚNEL		PORTÃO
	ENTRADA DE LOCALIDADE		PONTE
	CASA		PRÉDIO


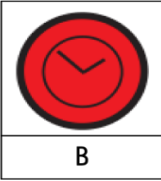
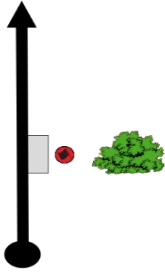






## TELEFONES ÚTEIS

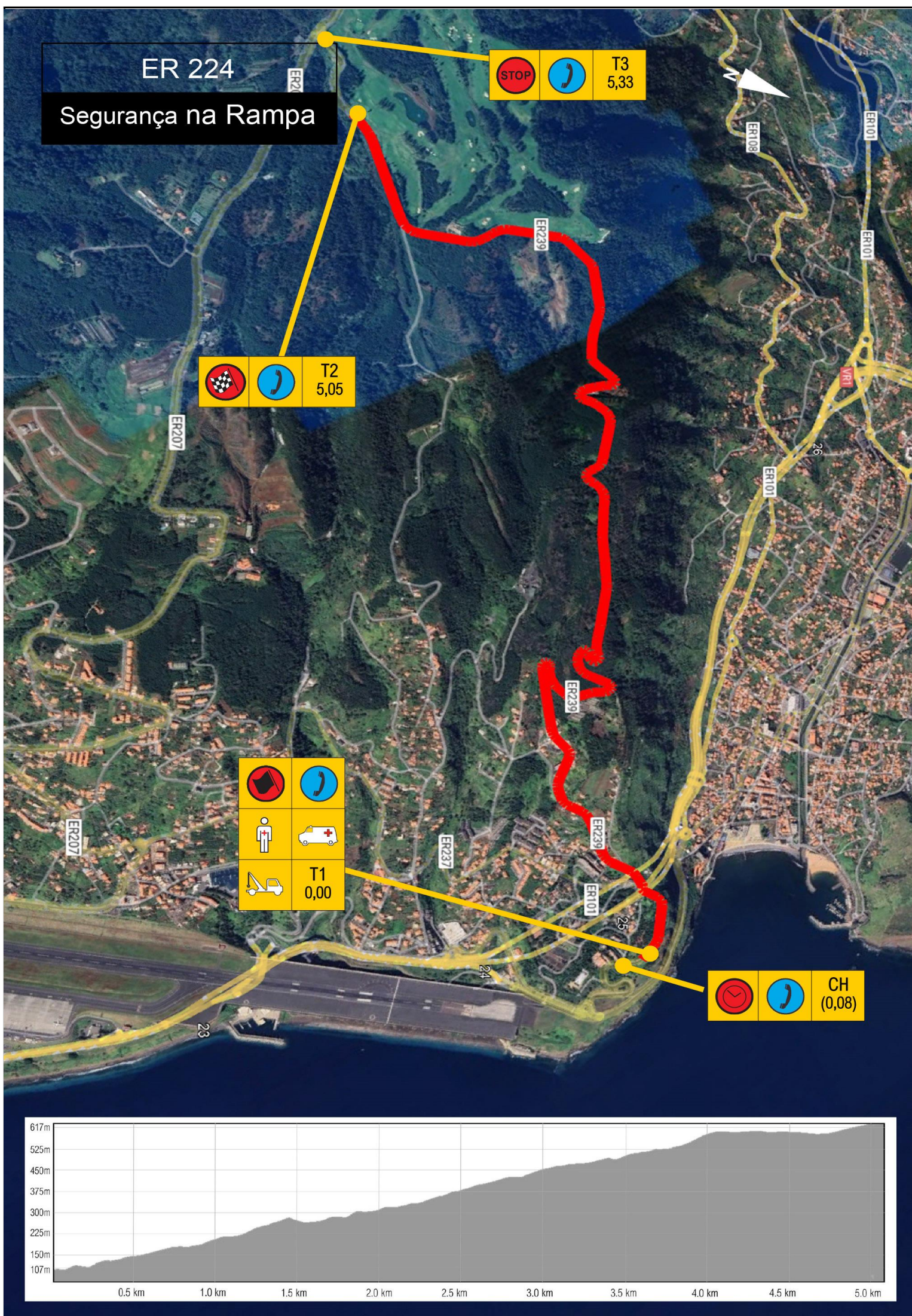
<b>SOS</b>	<b>911 002 700</b>
EMERGÊNCIA	112
Intoxicações	808 250 143
HOSPITAL	
Hospital Dr. Nélio Mendonça	291 705 600
Centro de Saúde de Machico	291 969 130
Bombeiros Municipais de Machico	291 965 183
Proteção Civil	291 700 112
POLÍCIA	
Polícia de Segurança Pública	291 965 574
Polícia Judiciária	291 215 600
Guarda Nacional Republicana	291 214 460



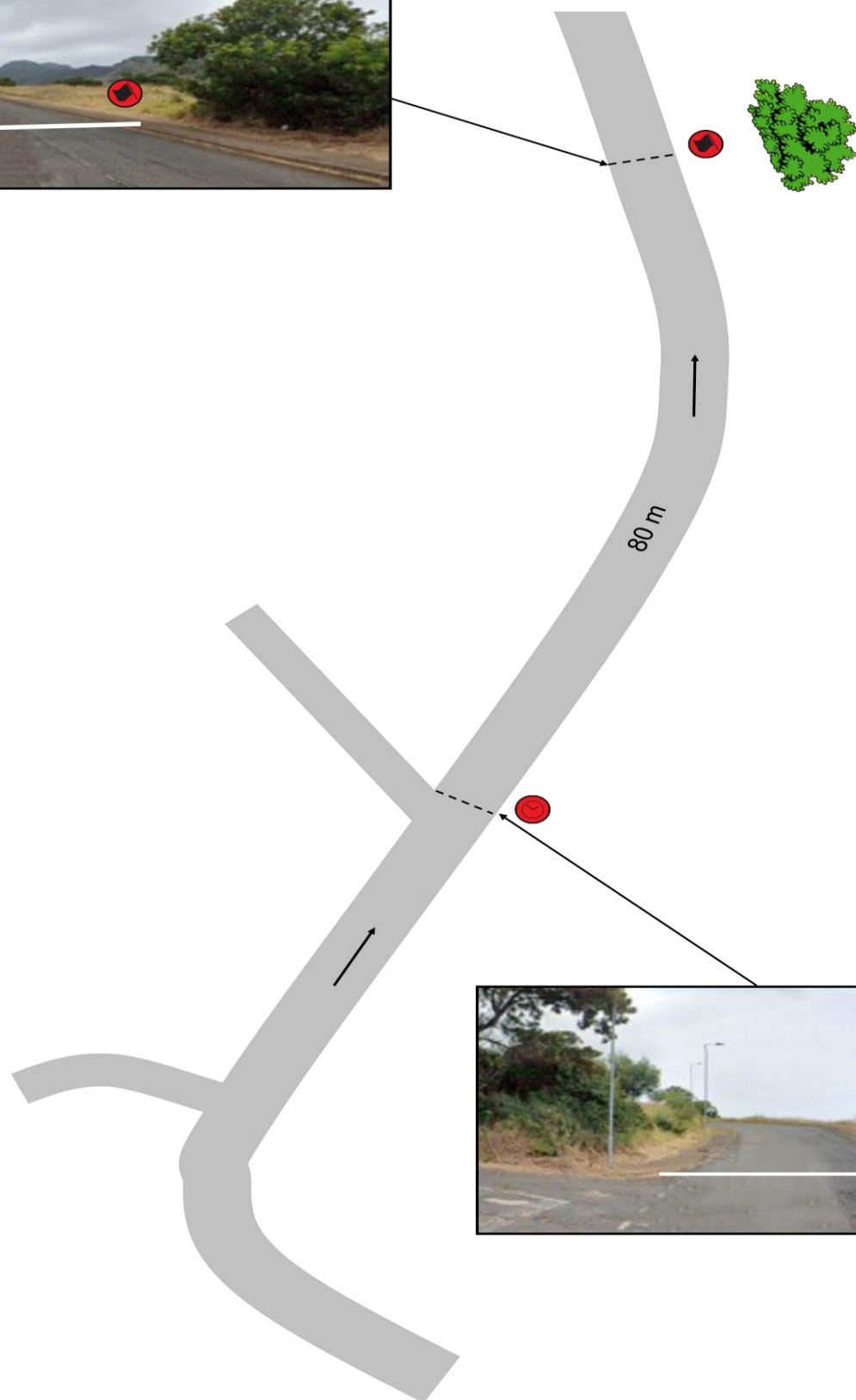
CH A- Parque Desportivo Água de Pena (PA OUT)		DISTÂNCIA		ETAPA	
CH B - ER 224		1,53 km		SECÇÃO	
Subida		MÉDIA		TEMPO	
		18,4 km/h		5 MIN	
Distância		Direção	ASfalto	Informação	Dist. Repr.
Total	Parcial				
0,00	0,00	1		PARQUE DESPORTIVO ÁGUA DE PENA   <b>N 32°42'09.8"</b> <b>W 16°46'07.6"</b>	1,53
0,01	0,01	2		PARQUE DESPORTIVO ÁGUA DE PENA 	1,52
0,06	0,05	3		PARQUE DESPORTIVO ÁGUA DE PENA 	1,47
0,69	0,63	4		PARQUE DESPORTIVO ÁGUA DE PENA 	0,84
1,04	0,35	5		ESTRADA DA QUEIMADA ESTRADA DA QUEIMADA    ER 224	0,49
<b>0,49</b>		<b>1</b>			

CH A- Parque Desportivo Água de Pena (PA OUT)		DISTÂNCIA		ETAPA		
CH B - ER 224		1,53 km		SECÇÃO		
Subida		MÉDIA		TEMPO		
		18,4 km/h		5 MIN		
Distância		Direção	ASALTO	PARE	Informação	Dist. Repr.
Total	Parcial					
1,53	0,49				ER 224	0,00
						
	(0,08)				ER 224	
						
					  	
					<b>N 32°42'38.5"</b> <b>W 16°45'47.9"</b>	
					<b>N 32°42'41.0"</b> <b>W 16°45'47.0"</b>	

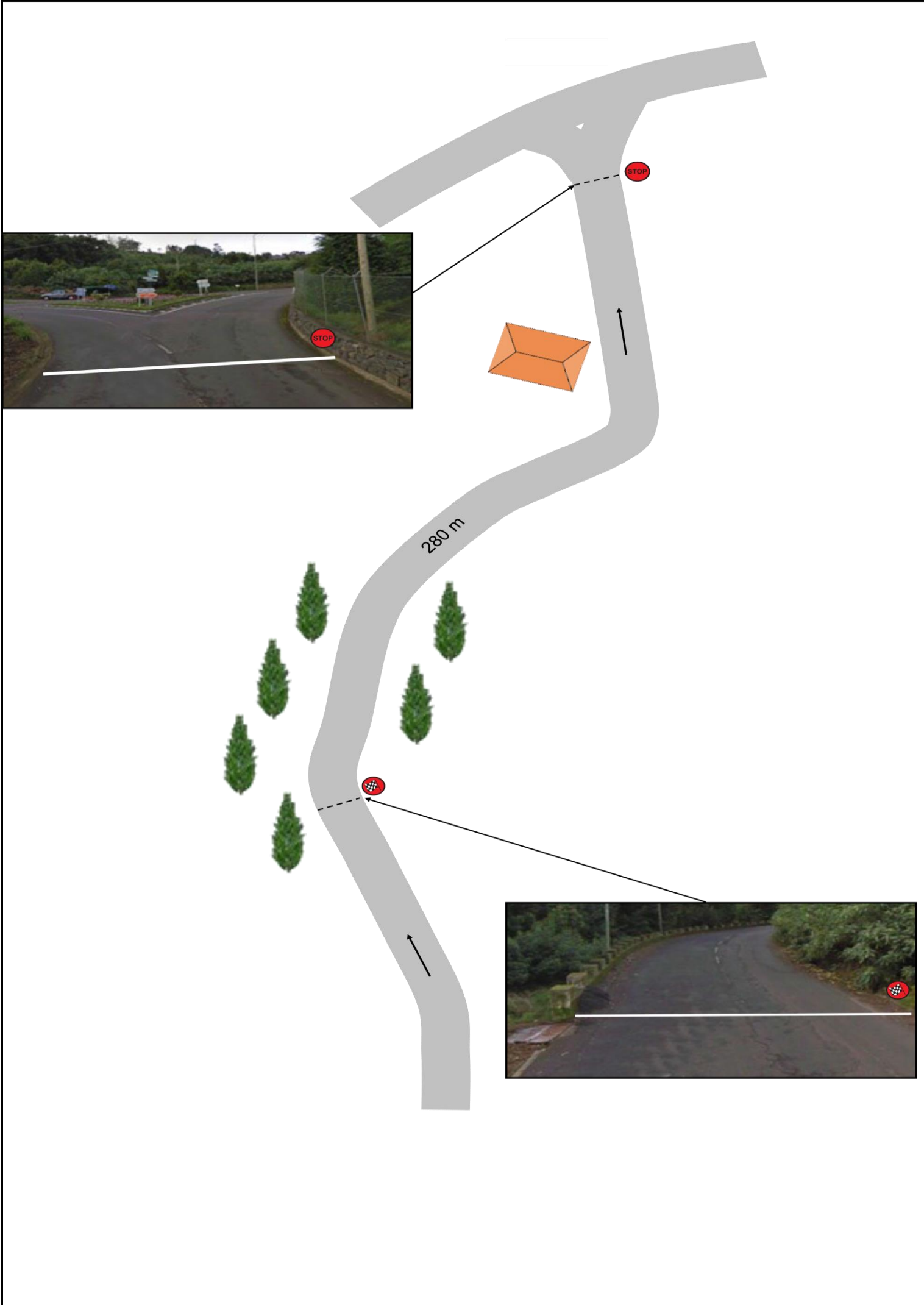
NOTAS

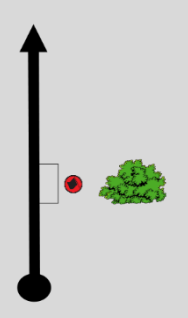

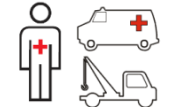
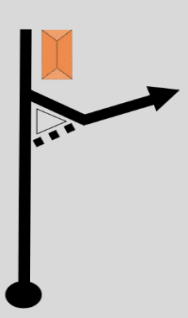

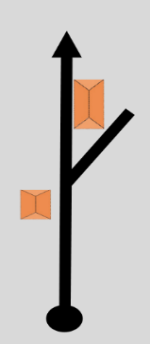










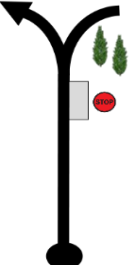







ER 224 - SUBIDA



CH B- ER 224		DISTÂNCIA		ETAPA		
CH C - Parque Desportivo Água de Pena (PA IN) / (PF IN)		14,39 km		SECÇÃO		
Subida		MÉDIA		TEMPO		
		34,5 km/h		25 MIN		
Distância		Direção		ASfalto	Informação	Dist. Repr.
Total	Parcial					
0,00	0,00	1		5,11	ER 224   N 32°42'41.0" W 16°45'47.0"	14,39
0,34	0,34	2		4,77	ER 224 	14,05
0,44	0,10	3		4,67	ER 224	13,95
0,86	0,42	4		4,25	ER 224	13,53
1,56	0,70	5		3,55	ER 224 CEMITERIO MUNICIPAL	12,83
<b>3,08</b>				<b>7</b>		




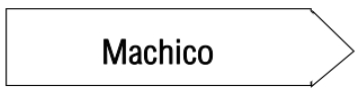


CH B- ER 224	DISTÂNCIA	ETAPA
CH C - Parque Desportivo Água de Pena (PA IN) / (PF IN)	14,39 km	SECÇÃO
Subida	MÉDIA	TEMPO
	34,5 km/h	25 MIN

Distância		Direção	Informação	Dist. Repr.
Total	Parcial			
4,64	3,08	 6	ER 224  CAPELA DOS CARDAIS	9,75
5,11	0,47	 7	ER 224  N 32°43'05.2" W 16°47'52.9"	9,28
5,39	0,28	 8	ER 224  N 32°43'07.4" W 16°48'01.9"	9,00
5,43	0,04	 9	ER 224  ER 207	8,96
10,04	4,61	 10	ER 207  ER 237	4,35

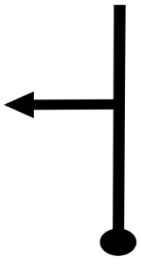

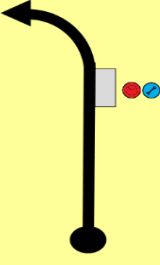


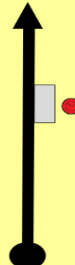

1,65

8



CH B- ER 224		DISTÂNCIA		ETAPA	
CH C - Parque Desportivo Água de Pena (PA IN) / (PF IN)		14,39 km		SECÇÃO	
Subida		MÉDIA		TEMPO	
		34,5 km/h		25 MIN	
Distância		Direção		Informação	
Total	Parcial				
11,69	1,65	11		ER 237	2,70
				RUA DR CÔNEGO FULGÊNCIO ANDRADE	
				RUA DR CÔBEGO FULGÊNCIO ANDRADE	
12,11	0,42	12		!	2,28
				CAMINHO DA FONTE DO SEIXO	
				CAMINHO DA FONTE DO SEIXO	
12,33	0,22	13		! 	2,06
				ANTIGA ER 101	
				ANTIGA ER 101	
13,04	0,71	14		!	1,35
				ESTRADA DA QUEIMADA	
				ESTRADA DA QUEIMADA	
13,39	0,35	15		!	1,00
				PARQUE DESPORTIVO ÁGUA DE PENA	
<b>0,82</b>		<b>9</b>			

CH B- ER 224	DISTÂNCIA	ETAPA
CH C - Parque Desportivo Água de Pena (PA IN) / (PF IN)	14,39 km	SECÇÃO
Subida	MÉDIA	TEMPO
	34,5 km/h	25 MIN

Distância		Direção	Informação	Dist. Repr.
Total	Parcial			
14,21	0,82		PARQUE DESPORTIVO ÁGUA DE PENA 	0,18
		16		
14,39	0,18	SUBIDAS 1 A 5 	PARQUE DESPORTIVO ÁGUA DE PENA  C  PA <div style="border: 1px solid black; padding: 5px; text-align: center;">             N 32°41'10.9"              W 16°46'04.8"           </div>	0,00
		17A		
14,39	0,18	SUBIDA 6 	PARQUE DESPORTIVO ÁGUA DE PENA  C <div style="border: 1px solid black; padding: 5px; text-align: center;">             N 32°41'10.9"              W 16°46'04.8"           </div>	0,00
		17B		



PARQUE DE ASSISTÊNCIAS  
(SUBIDAS 1 A 5)



PARQUE FECHADO  
(SUBIDA 6)



# RAMPA REGIONAL CASSIANO'S CAR

CIDADE DE MACHICO

17 e 18 MAIO 2024



Secretaria Regional de Educação, Ciência e Tecnologia  
Direção Regional de Desporto

## CASSIANO'S CAR

